

РЕСПУБЛИКА ТАТАРСТАН

Сармановский муниципальный район
(полное наименование муниципального образования Республики Татарстан)

Внесен в реестр

Дата 10.07.19c

Подпись 

ПАСПОРТ
школьного автобусного маршрута
№ 23

Шигаево - Верхние Чершиллы – Ляки –

Петровский Завод

(наименование маршрута)

РЕСПУБЛИКА ТАТАРСТАН

Сармановский муниципальный район

(полное наименование муниципального образования Республики Татарстан)

«Утверждаю»

Директор муниципального унитарного
предприятия «Хозяйственное
обеспечение» Сармановского МР

Р.Р.Ризатдинов

(Ф.И.О.)



« 10 » июля 2019г.

ПАСПОРТ

школьного автобусного маршрута

№ 23

Шигаево - Верхние Чершилы – Ляки –

Петровский Завод

(наименование маршрута)

«Согласовано»

«Согласовано»

Руководитель исполнительного
комитета Сармановского
муниципального района

А.Ф.Мухаметгараев

(Ф.И.О.)

Врио начальника ОГИБДД отдела МВД
России по Сармановскому
муниципальному району
майор полиции

Р.Р.Шамсиев

(Ф.И.О.)

МП « 10 » июля 2019г.

МП « 10 » июля 2019г.

«Согласовано»

Врио начальника ОГИБДД отдела МВД
России по Сармановскому
муниципальному району
майор полиции

Р.Р.Шамсиев
(Ф.И.О.)

«Утверждаю»

Директор муниципального унитарного
предприятия «Хозяйственное
обеспечение» Сармановского МР

Р.Р.Ризатдинов
(Ф.И.О.)

МП « 10 » июля 2019г.

МП « 10 » июля 2019г.

СХЕМА




маршрута с указанием линейных и дорожных сооружений и опасных участков

Верхние Чершилы

Петровский Завод



Условные обозначения:

-  - дорожные знаки
-  - павильоны
-  - мосты

Схему составил И.Х.Шакиров

(подпись)

(ФИО)

«Утверждаю»

Директор муниципального унитарного
предприятия «Хозяйственное
обеспечение» Сармановского МР

Р.Р.Ризатдинов
(Ф.И.О.)



«10» июля 2019г.

АКТ

замера протяжённости школьного маршрута

**Шигаево - Верхние Чершилы – Ляки –
Петровский Завод**

(наименование маршрута)

Комиссия в составе:

Председателя Н.Х.Шакирова – механика МУП «ХО»

Членов: Г.А. Габидуллина – заместителя начальника отдела образования Исполкома Сармановского муниципального района, Л.Ф.Сафиуллина - директора школы

19 июня 2019 г. произвела замер межостановочных расстояний и общей протяженности маршрута: Шигаево - Верхние Чершилы – Ляки - Петровский Завод.

Путем контрольного замера на автомобиле марки Пежо, гос. № С406УР 116 RUS, путевой лист № 1127, водитель Даутов А.С., на стандартной авторезине, а также путем сверки с паспортом дороги комиссия установила:

1. Общая протяженность маршрута согласно показанию спидометра составила 14,5 км.

2. Расстояние от места дислокации перевозчика составило:
до начального пункта маршрута (нулевой пробег) 24.0 км;
от конечного пункта маршрута до места дислокации перевозчика 24.0 км.

ХАРАКТЕРИСТИКА ДОРОГИ НА МАРШРУТЕ

(ширина проезжей части, тип покрытия по участкам, с указанием их протяженности)

Шигаево - Верхние Чершилы – Ляки –
Петровский Завод- 3,4 технической категории.

(название дороги, категория)

Дорога Шигаево – Верхние Чершилы - 3, 4 технической категории.

Дорога Верхние Чершилы – Ляки - Петровский завод - 4, 5 технической категории

Ширина проезжей части, тип покрытия (по участкам, с указанием их протяженности)

Ширина проезжей части – 6 - 7 метров.

Ширина обочин - 1,5 метра, по местной дороге в с. Верхние Чершилы обочин нет.

Покрытие асфальтобетонное.

Тип дорожного покрытия (грунтовая дорога, переходное (щебеночное), бетон,
асфальтобетон): асфальтобетонное

- грунтовая дорога

- переходное (щебеночное)

- бетонное

- асфальтобетонное

Сведения о трассе маршрута

Кем обслуживается дорога (ЖКХ района, дорожным управлением, другой организацией)	Автомобильная дорога обслуживается Сармановским участком Челнинского филиала АО «Татавтодор»
Наличие мостов (между какими пунктами или на каком километре) и их грузоподъемность	На 5-м км между деревнями Шигаево и В. Чершилы
	Грузоподъемность 20 тонн.
	На 7-ом км между деревнями Верхние Чершилы, Ляки
Наличие железнодорожных переездов (между какими пунктами или на каком километре) и вид их (охраняемые, не охраняемые)	нет
На каких остановочных пунктах имеются съездные площадки	На всех
Наличие разворотных площадок на конечных пунктах	В д. Шигаево, с. Верхние Чершилы, Ляки, Петровский Завод

Дата заполнения

РЕСПУБЛИКА ТАТАРСТАН

Сармановский муниципальный район
(полное наименование муниципального образования Республики Татарстан)

Внесен в реестр

Дата 10.07.19c

Подпись Лаш

ПАСПОРТ школьного автобусного маршрута № 2

Новый Мензелябаш- Кызыл Бакча- Джалиль
(наименование маршрута)

РЕСПУБЛИКА ТАТАРСТАН

Сармановский муниципальный район

(полное наименование муниципального образования Республики Татарстан)

«Утверждаю»

Директор муниципального унитарного
предприятия «Хозяйственное
обеспечение» Сармановского МР

Р.Р.Ризатдинов

(Ф.И.О.)

(подпись)

«10» июля 2019г.



ПАСПОРТ

школьного автобусного маршрута

№ 2

Новый Мензелябаш- Кызыл Бакча- Джалиль

(наименование маршрута)

«Согласовано»

«Согласовано»

Руководитель исполнительного
комитета Сармановского
муниципального района

А.Ф.Мухаметгараев

(Ф.И.О.)

М.П. «10» июля 2019г.



Врио начальника ОГИБДД отдела МВД
России по Сармановскому
муниципальному району
майор полиции

Р.Р.Шамсиев

(Ф.И.О.)

(подпись)

М.П. «10» июля 2019г.



ПАСПОРТ МАРШРУТА

Протяженность маршрута 6,1 км.

Сезонность работы (зимой, весной, летом, осенью, круглогодично): на учебный год

Дата открытия и основание 30.09.2010г. Пост Исполкома № 380

Дата закрытия и основание

«Согласовано»

Врио начальника ОГИБДД отдела МВД
России по Сармановскому
муниципальному району
майор полиции

Р.Р.Шамсиев
(Ф.И.О.)



МП «10» июля 2019г.

«Утверждаю»

Директор муниципального унитарного
предприятия «Хозяйственное
обеспечение» Сармановского МР

Р.Р.Ризатдинов
(Ф.И.О.)






МП «10» июля 2019г.

СХЕМА

маршрута с указанием линейных и дорожных сооружений и опасных участков




Условные обозначения:

-  - дорожные знаки
-  - павильоны
-  - мосты

Схему составил Н.Х.Шакиров

ПОДПИСЬ

«Утверждаю»
 Директор муниципального унитарного
 предприятия «Хозяйственное
 обеспечение» Сармановского МР
Р.Р.Ризатдинов
 (подпись) (Ф.И.О.)
 « 10 » июля 2019г.



АКТ
замера протяжённости школьного маршрута
Новый Мензелябаш- Кызыл Бакча- Джалиль

Комиссия в составе:

Председателя Н.Х.Шакирова – механика МУП «ХО»

Членов: Г.А. Габидуллина – заместителя начальника отдела образования Исполкома Сармановского муниципального района, Г.Н.Булатовой - директора гимназии, Саитгараевой Р.К -директора МБОУ «Джалильская СОШ № 2»

22 июня 2019 г. произвела замер межостановочных расстояний и общей протяженности маршрута.

Путем контрольного замера на автомобиле марки Fiat Ducato, гос. № М 773 МС 116 RUS, путевой лист № 1164, водитель: Хайруллина Р.Н. на стандартной авторезине, а также путем сверки с паспортом дороги комиссия установила:

1. Общая протяженность маршрута согласно показанию спидометра составила 6,1 км.

2. Расстояние от места дислокации перевозчика составило:
 до начального пункта маршрута (нулевой пробег) 4,5 км;
 от конечного пункта маршрута до места дислокации перевозчика 6,1 км.

ХАРАКТЕРИСТИКА ДОРОГИ НА МАРШРУТЕ

(ширина проезжей части, тип покрытия по участкам, с указанием их протяжённости)

Дорога М.Джалиль - Альметьевск - 3 тех. категории. Ширина проезжей части – 6 метров. Ширина обочин – 1,5 метра. Покрытие асфальтобетонное.

Заездная дорога в д. Новый Мензелябаш – 5 тех. категории. Ширина проезжей части – 5-7 метров. Ширина обочин - 1,0 метр. Покрытие щебеночное.

Тип дорожного покрытия (грунтовая дорога, переходное (щебеночное), бетон, асфальтобетон): асфальтобетонное, щебеночное.

- грунтовая дорога

- переходное (щебеночное)

- бетонное

- асфальтобетонное

Сведения о трассе маршрута

Кем обслуживается дорога (ЖКХ района, дорожным управлением, другой организацией)	Джалильский участок №3 Азнакаевского УАД ООО «Татнефтедор»
Наличие мостов (между какими пунктами или на каком километре) и их грузоподъемность	
Наличие железнодорожных переездов (между какими пунктами или на каком километре) и вид их (охраняемые, не охраняемые)	Нет.
На каких остановочных пунктах имеются съездные площадки	На всех.
Наличие разворотных площадок на конечных пунктах	В д. Новый Мензелябаш, Кызыл Бакча, п.г.т. М.Джалиль

Дата заполнения

